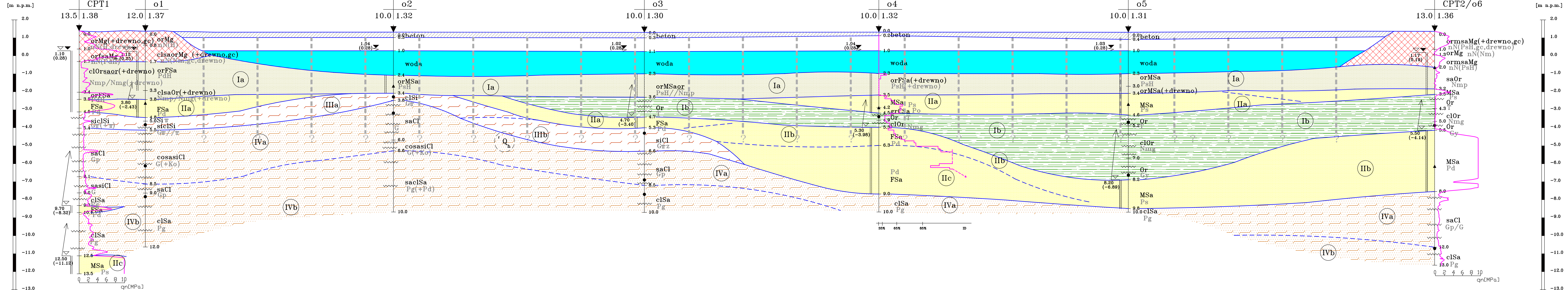




$$1 : \frac{100}{250}$$


9.2	34.5	34.9	32.6	34.7	42.6
18.03.2013	18.03.2013	18.03.2013	18.03.2013	18.03.2013	18.03.2013

widok od strony odwodnej

	<p>GEOPROGRAM Wojciech Andrzejewski 85-739 BYDGOSZCZ, ul. Fordońska 110</p>	
<p>DOKUMENTACJA GEOLOGICZNO-INŻYNIERSKA określająca warunki geologiczno-inżynierskie do projektu posadowienia nabrzeża Reduty MORAST w KOŁOBRZEGU</p>		
<p>mgr W. Andrzejewski</p> 	<p>ZAŁĄCZNIK 4</p>	